

野間小学校校区 通学路対策箇所 (R03)

【対策検討メンバー】教育委員会、福祉環境課、建設課、総務課、小学校、種子島警察署、熊毛支庁建設課

通学路
要対策箇所



② 歩道が狭く、通行が危険
(対策メニュー)
・歩道の拡幅 (町: 実施中)

① 幅員が狭く、歩道も無いため危険
(対策メニュー)
・カー舗装, 外側線引き直し (町: 検討中)

【野間小学校】

危険箇所番号	路線名	対策内容	点検後の対策の結果 (◎…実施済, ○…実施中, △…検討中)			対策の確認完了
			学校による対策	警察による対策	道路管理者による対策	
①	町道上方1号線	カー舗装, 外側線引き直し			△ (町)	
②	町道下馬通線	歩道の拡幅, バリアフリー化整備			○ (町)	



増田小学校校区 通学路対策箇所 (R03)

【対策検討メンバー】教育委員会、福祉環境課、建設課、総務課、小学校、種子島警察署、熊毛支庁建設課

通学路
要対策箇所



②側溝に蓋が無い
(対策メニュー)
・学校による指導

③ブロック塀が崩れそうで危険である
(対策メニュー)
・学校による指導 (指導済み)

①歩道が無く危険である
(対策メニュー)
・歩道の設置 (県:実施中)

④ブロック塀等が崩れそうで危険である
(対策メニュー)
・学校による指導 (指導済み)

【増田小学校】

危険箇所番号	路線名	対策内容	点検後の対策の結果 (◎…実施済, ○…実施中, △…検討中)			対策の確認完了
			学校による対策	警察による対策	道路管理者による対策	
①	県道西之表南種子線	歩道の設置			○ (県)	
②	町道古房春田線	蓋の設置	○			
③	町道増田1号線	ブロック塀の撤去	○			
④	町道増田2号線	ブロック塀等の撤去	○			

至西之表市

星原小学校校区 通学路対策箇所 (R03)

【対策検討メンバー】教育委員会、福祉環境課、建設課、総務課、小学校、種子島警察署、熊毛支庁建設課

通学路
要対策箇所



国道58号

星原小学校

浜津脇

至南種子町
荒嶋

①側溝に蓋が無い
(対策メニュー)
・学校による指導

③側溝に蓋が無い
(対策メニュー)
・蓋の設置(町:検討中)

④雨天の際、土砂の流出がある
(対策メニュー)
・耕作者へ指導

⑤側溝に蓋が無い
(対策メニュー)
・蓋の設置(町:実施中)

②側溝に蓋が無い
(対策メニュー)
・学校による指導

【星原小学校】

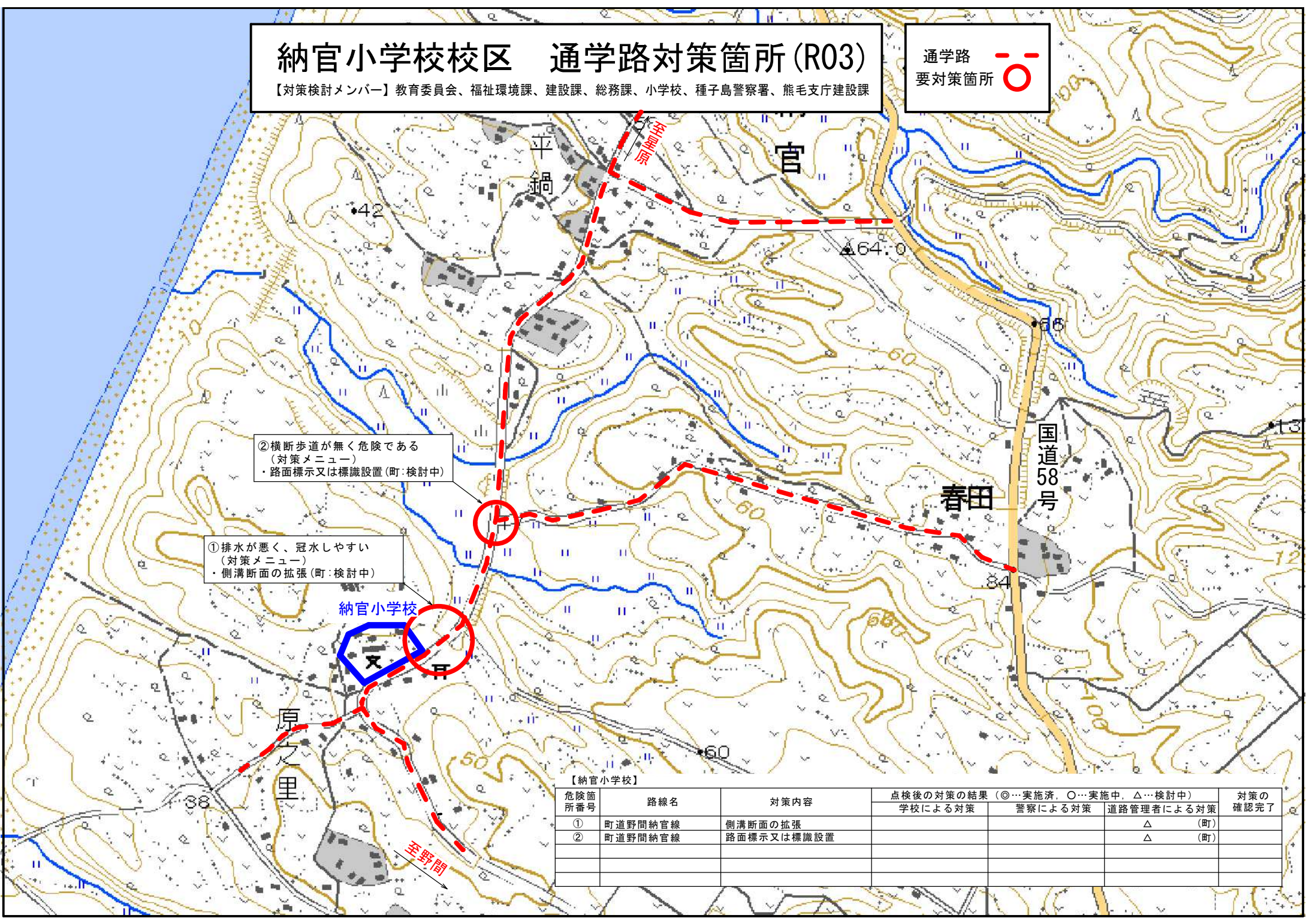
危険箇所番号	路線名	対策内容	点検後の対策の結果 (◎…実施済、○…実施中、△…検討中)			対策の確認完了
			学校による対策	警察による対策	道路管理者による対策	
①	町道草ノ木線	蓋の設置	○			
②	町道坂元線	蓋の設置	○			
③	町道浜津脇牧川線	蓋の設置			△ (町)	
④	町道浜津脇牧川線	土砂流出防止の指導	○			
⑤	町道浜津2号線	蓋の設置			○ (町)	

田之頭

納官小学校校区 通学路対策箇所 (R03)

【対策検討メンバー】教育委員会、福祉環境課、建設課、総務課、小学校、種子島警察署、熊毛支庁建設課

通学路
要対策箇所



②横断歩道が無く危険である
(対策メニュー)
・路面標示又は標識設置(町:検討中)


①排水が悪く、冠水しやすい
(対策メニュー)
・側溝断面の拡張(町:検討中)

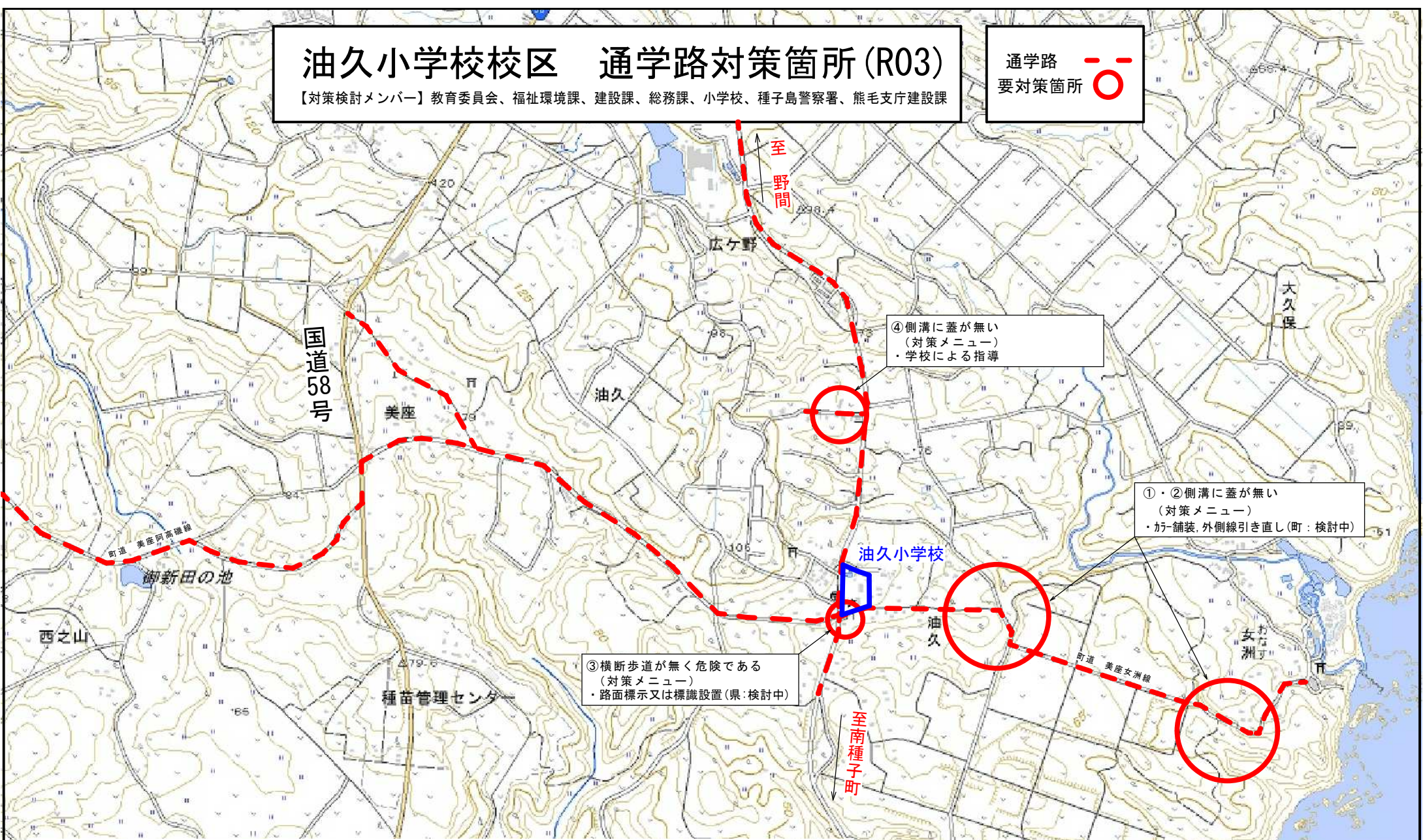
【納官小学校】

危険箇所番号	路線名	対策内容	点検後の対策の結果 (◎…実施済, ○…実施中, △…検討中)			対策の確認完了
			学校による対策	警察による対策	道路管理者による対策	
①	町道野間納官線	側溝断面の拡張			△ (町)	
②	町道野間納官線	路面標示又は標識設置			△ (町)	

油久小学校校区 通学路対策箇所 (R03)

【対策検討メンバー】教育委員会、福祉環境課、建設課、総務課、小学校、種子島警察署、熊毛支庁建設課

通学路
要対策箇所 



①・②側溝に蓋が無い
(対策メニュー)
・カー舗装, 外側線引き直し(町: 検討中)

④側溝に蓋が無い
(対策メニュー)
・学校による指導

③横断歩道が無く危険である
(対策メニュー)
・路面標示又は標識設置(県: 検討中)

【油久小学校】

危険箇所番号	路線名	対策内容	点検後の対策の結果 (◎…実施済, ○…実施中, △…検討中)			対策の確認完了
			学校による対策	警察による対策	道路管理者による対策	
①	町道美座女洲線	カー舗装, 外側線引き直し			△ (町)	
②	町道美座女洲線	カー舗装, 外側線引き直し			△ (町)	
③	県道西之表南種子線	路面標示又は標識設置			△ (県)	
④	町道屋久渡瀬西之町線	蓋の設置	○			

南界小学校校区 通学路対策箇所 (R03)

【対策検討メンバー】教育委員会、福祉環境課、建設課、総務課、小学校、種子島警察署、熊毛支庁建設課

通学路
要対策箇所



②側溝に蓋が無い
(対策メニュー)
・学校による指導


①歩道が無く通行が危険
(対策メニュー)
・歩道の設置(県:実施中)

【南界小学校】

危険箇所番号	路線名	対策内容	点検後の対策の結果 (◎…実施済, ○…実施中, △…検討中)			対策の確認完了
			学校による対策	警察による対策	道路管理者による対策	
①	県道西之表南種子線	歩道の設置			○ (県)	
②	町道田島輪之尾線	蓋の設置	○			

岩岡小学校校区 通学路対策箇所 (R03)

【対策検討メンバー】教育委員会、福祉環境課、建設課、総務課、小学校、種子島警察署、熊毛支庁建設課

通学路
要対策箇所 

①未改良区間であり歩道もない
(対策メニュー)
・道路拡幅 (県: 検討中)

③湧き水により転倒の危険がある
(対策メニュー)
・排水対策 (県: 検討中)

②歩道が無く通行が危険
(対策メニュー)
・外側線、蓋の設置 (町: 実施中)

岩岡小学校

屋久津

梶淵

【岩岡小学校】

危険箇所番号	路線名	対策内容	点検後の対策の結果 (◎…実施済, ○…実施中, △…検討中)			対策の確認完了
			学校による対策	警察による対策	道路管理者による対策	
①	県道野間島間港線	道路拡幅工事			○ (県)	
②	町道中田屋久津線	外側線、蓋の設置			○ (町)	
③	県道野間島間港線	排水対策			△ (県)	