

野間小学校校区 通学路対策箇所 (H29)

【対策検討メンバー】教育委員会、町建設課、小学校、種子島警察署、町総務課

通学路

要対策箇所



至西之表市

伏之前

④

横断歩道が無く、通行が危険
(対策メニュー)
・区画線の設置(町:対策済)

⑥

歩道が狭く、通行が危険
(対策メニュー)
・歩道の拡幅(町:検討中)

⑤

防護柵が無く、通行が危険
(対策メニュー)
・簡易バリケード等の設置(町:検討中)

③

幅員が狭く、歩道も無い為危険
(対策メニュー)
・道路拡幅(町:検討中)

①

道路が狭く、歩道もないため危険
(対策メニュー)
・道路拡幅(県:実施中)

野間小学校

②

幅員が狭く、歩道も無い為危険
(対策メニュー)
・道路拡幅(町:検討中)

国道58号

町山崎

【野間小学校】

危険箇所番号	路線名	対策内容	緊急合同点検後の対策の結果 (○…実施済み, △…予定)			対策の確認完了
			学校による対策	警察による対策	道路管理者による対策	
①	県道野間島間港線	道路拡幅(実施中)			○ (県)	
②	町道上方1号線	道路拡幅(検討中)			△ (町)	
③	町道上方高峯線	道路拡幅(検討中)			△ (町)	
④	町道上方高峯線	区画線の設置(対策済)			○ (町)	◎
⑤	国道58号線・町道公園通線	簡易バリケード等の実施			△ (県・町)	
⑥	町道下馬通線	歩道の拡幅・バリケード整備(検討中)			△ (町)	

至南種子

増田小学校校区 通学路対策箇所 (H29)

【対策検討メンバー】教育委員会、町建設課、小学校、種子島警察署、町総務課

通学路

要対策箇所

増田

至西之表市

①

歩道と車道の区別が無く、危険
(対策メニュー)
・区画線の引き直し(町:実施中)

⑤

土砂崩れ箇所が放置しており危険
(対策メニュー)
・防護壁の設置(検討中)

⑥

ガードレールが途切れており危険
(対策メニュー)
・ガードレールの設置(検討中)

④

歩道が無く通行が危険
(対策メニュー)
・歩道の設置(県:検討中)

②

ガードレールが途切れており危険
(対策メニュー)
・ガードレールの設置(検討中)

③

側溝に蓋が無い。
(対策メニュー)
・蓋の設置(町:実施中)

増田小学校

至南種子町

【増田小学校】

危険箇所番号	路線名	対策内容	緊急合同点検後の対策の結果 (○…実施済み, △…予定)			対策の確認完了
			学校による対策	警察による対策	道路管理者による対策	
①	町道広野中之町線	区画線の引き直し(実施中)			△ (町)	
②	町道広ヶ野中之町線	ガードレールの設置(検討中)			△ (町)	
③	町道広野中之町線	蓋の設置(実施中)			△ (町)	
④	県道西之表南種子線	歩道の設置(検討中)			△ (県)	
⑤	町道広野中之町線	防護壁の設置			△ (町)	
⑥	県道西之表南種子線	ガードレールの設置(検討中)			△ (県)	

星原小学校校区 通学路対策箇所 (H29)

【対策検討メンバー】教育委員会、町建設課、小学校、種子島警察署、町総務課

通学路 ----
要対策箇所 ○



【星原小学校】

危険箇所番号	路線名	対策内容	緊急合同点検後の対策の結果 (○…実施済み, △…予定)			対策の確認完了
			学校による対策	警察による対策	道路管理者による対策	
①	町道草ノ木線	蓋の設置(検討中)			△ (町)	
②	国道58号線	歩道舗装の補修(実施中)			△ (県)	

納官小学校校区 通学路対策箇所 (H29)

【対策検討メンバー】教育委員会、町建設課、小学校、種子島警察署、町総務課

通学路

要対策箇所



⑤

歩道が無く、危険である
(対策メニュー)
・歩道の設置(町:検討中)

至星原

②

横断歩道が無く、危険である
(対策メニュー)
・横断歩道の設置(警察:検討中)

③

横断歩道が無く、危険である
(対策メニュー)
・横断歩道の設置(警察:検討中)

至田

①

排水が悪く、冠水しやすい
(対策メニュー)
・側溝断面の拡張(町:検討中)

納官小学校

④

スピードを上げて通行する車両が多い。
(対策メニュー)
・防護柵の設置(町:検討中)

至原

至野間

【納官小学校】

危険箇所番号	路線名	対策内容	緊急合同点検後の対策の結果 (○…実施済み, △…予定)			対策の確認完了
			学校による対策	警察による対策	道路管理者による対策	
①	町道野間納官線	側溝断面の拡張			△ (町)	
②	町道野間納官線	横断歩道の設置		△		
③	国道58号線	横断歩道の設置		△		
④	町道野間納官線	防護柵の設置			△ (町)	
⑤	町道野間納官線	歩道の設置			△ (町)	

油久小学校校区 通学路対策箇所 (H29)

【対策検討メンバー】教育委員会、町建設課、小学校、種子島警察署、町総務課

通学路

要対策箇所



至
野間

③

側溝に蓋が無い。
(対策メニュー)
・蓋の設置(町:検討中)

⑤

私有地と車道の区別が無く、危険
(対策メニュー)
・所有者への注意喚起(対策済)

①

②

側溝に蓋が無い。
(対策メニュー)
・蓋の設置(町:検討中)

油久小学校

④

側溝に蓋が無い。
(対策メニュー)
・蓋の設置(町:対策済)



至
南種子町

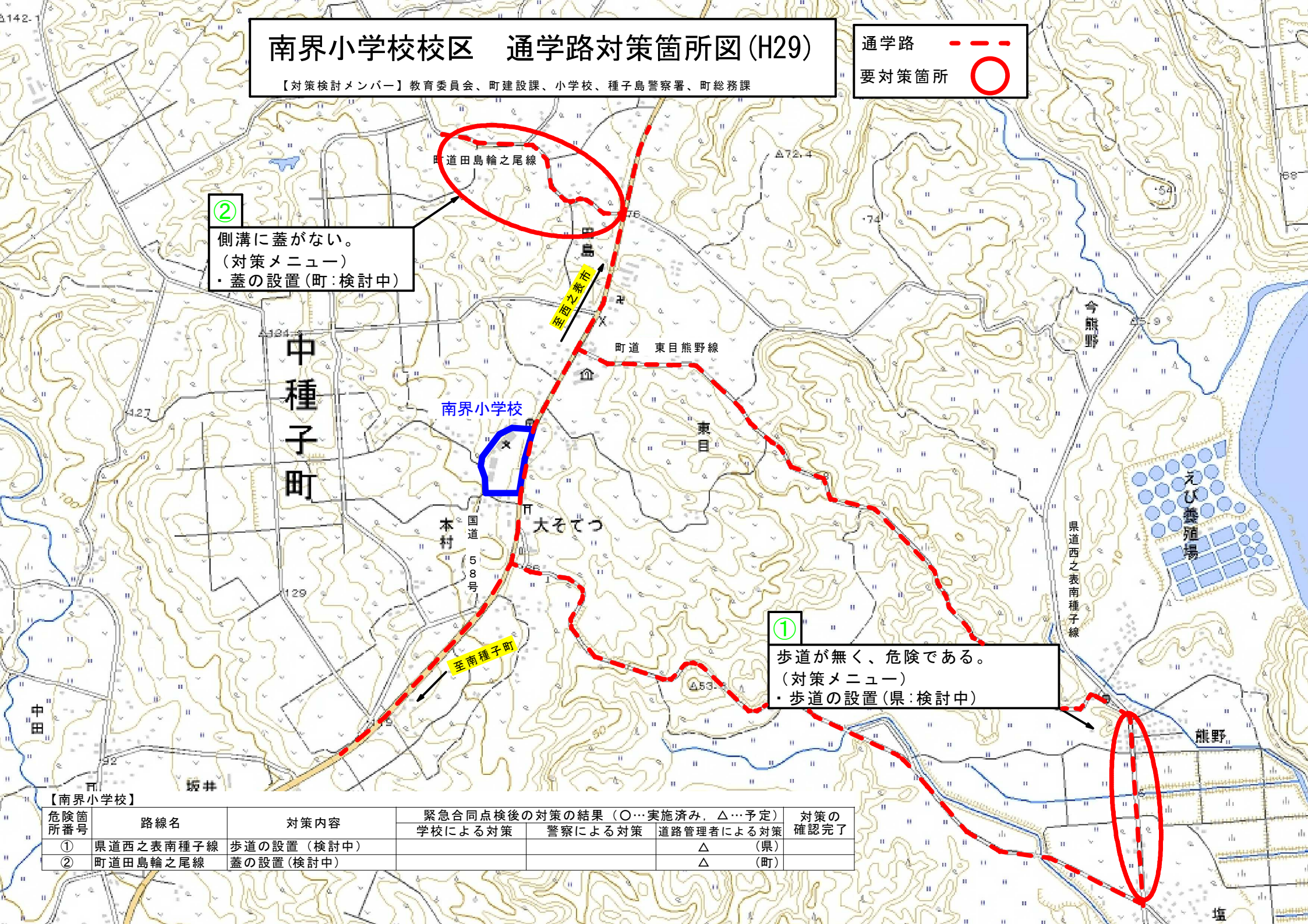
【油久小学校】

危険箇所番号	路線名	対策内容	緊急合同点検後の対策の結果 (○…実施済み, △…予定)			対策の確認完了
			学校による対策	警察による対策	道路管理者による対策	
①	町道美座女洲線	蓋の設置(検討中)			△ (町)	
②	町道美座女洲線	蓋の設置(検討中)			△ (町)	
③	町道油久満足山線	蓋の設置(検討中)			△ (町)	
④	町道美座阿高磯線	蓋の設置(対策済)			○ (町)	◎
⑤	町道美座阿高磯線	所有者への注意喚起			○ (町)	◎

南界小学校校区 通学路対策箇所図 (H29)

【対策検討メンバー】教育委員会、町建設課、小学校、種子島警察署、町総務課

通学路 
要対策箇所 



②
側溝に蓋がない。
(対策メニュー)
・ 蓋の設置(町:検討中)

①
歩道が無く、危険である。
(対策メニュー)
・ 歩道の設置(県:検討中)

【南界小学校】


危険箇所番号	路線名	対策内容	緊急合同点検後の対策の結果 (○…実施済み, △…予定)			対策の確認完了
			学校による対策	警察による対策	道路管理者による対策	
①	県道西之表南種子線	歩道の設置 (検討中)			△ (県)	
②	町道田島輪之尾線	蓋の設置 (検討中)			△ (町)	

岩岡小学校校区 通学路対策箇所図 (H29)

【対策検討メンバー】教育委員会、町建設課、小学校、種子島警察署、町総務課

通学路

要対策箇所



①

未改良区間であり、歩道も無い。
(対策メニュー)
・用地買収困難箇所であり、
工事不可能区間である為、
指導員等による注意が必要
※道路拡幅工事を要検討中(県)

②

降雨時に個人私有地からの排水が道路へ流れ込む。
(対策メニュー)
・所有者への注意喚起(対策済)

③

歩道が無く、危険である。
(対策メニュー)
・学校による指導(学校:対策済)
・簡易バリケード等の設置(町:検討中)

【岩岡小学校】

危険箇所番号	路線名	対策内容	緊急合同点検後の対策の結果 (○…実施済み, △…予定)			対策の確認完了
			学校による対策	警察による対策	道路管理者による対策	
①	県道野間島間港線	道路拡幅工事(検討中)			△ (県)	
②	県道野間島間港線	所有者への注意喚起			—	◎
③	町道中田屋久津線	学校による指導	○		△ (町)	