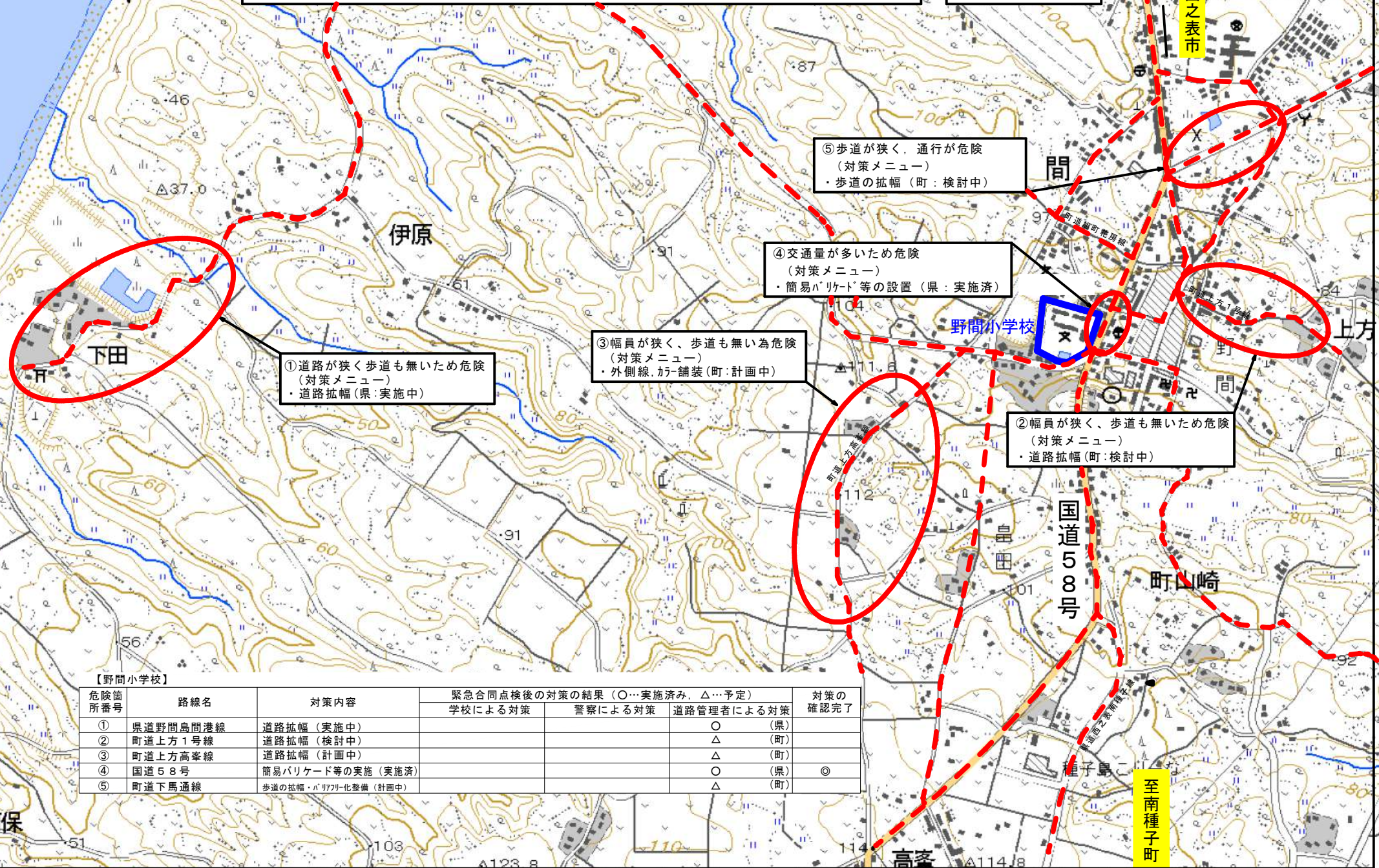


野間小学校校区 通学路対策箇所 (R01)

【対策検討メンバー】教育委員会、町建設課、小学校、種子島警察署、町総務課

通学路
要対策箇所



① 道路が狭く歩道も無いため危険
(対策メニュー)
・道路拡幅(県:実施中)

③ 幅員が狭く、歩道も無い為危険
(対策メニュー)
・外側線,カー舗装(町:計画中)

④ 交通量が多いため危険
(対策メニュー)
・簡易バリアード等の設置(県:実施済)

⑤ 歩道が狭く、通行が危険
(対策メニュー)
・歩道の拡幅(町:検討中)

② 幅員が狭く、歩道も無いため危険
(対策メニュー)
・道路拡幅(町:検討中)

【野間小学校】

危険箇所番号	路線名	対策内容	緊急合同点検後の対策の結果 (○…実施済み, △…予定)			対策の確認完了
			学校による対策	警察による対策	道路管理者による対策	
①	県道野間島間港線	道路拡幅(実施中)			○(県)	
②	町道上方1号線	道路拡幅(検討中)			△(町)	
③	町道上方高峯線	道路拡幅(計画中)			△(町)	
④	国道58号	簡易バリアード等の実施(実施済)			○(県)	◎
⑤	町道下馬通線	歩道の拡幅・バリケード化整備(計画中)			△(町)	

阿保

至南種子町

至西之表市

国道58号

野間小学校

伊原

伏之前

町山崎

上方

高峯

種子島

増田小学校校区 通学路対策箇所 (R01)

【対策検討メンバー】教育委員会、町建設課、小学校、種子島警察署、町総務課

通学路
要対策箇所



増田
至西之表市

①歩道と車道の区別が無く危険
(対策メニュー)
・外側線の引き直し(町:実施済)

⑥スクールバス降車スペースが狭い
(対策メニュー)
・外側線の引き直し(町:実施済)

⑤土砂崩れが放置してあり危険
(対策メニュー)
・土砂の撤去(町:実施済)

④歩道が無く危険である
(対策メニュー)
・歩道の設置(県:検討中)

②ガードレールが途切れており危険
(対策メニュー)
・ガードレールの設置(町:実施済)

③側溝に蓋が無い
(対策メニュー)
・蓋の設置(町:検討中)

至野間

至南種子町

増田小学校

県道 西之表南種子線

【増田小学校】

危険箇所番号	路線名	対策内容	緊急合同点検後の対策の結果 (○…実施済み、△…予定)			対策の確認完了
			学校による対策	警察による対策	道路管理者による対策	
①	町道広野中之町線	外側線の引き直し (実施済)			○ (町)	◎
②	町道広ヶ野中之町線	防護柵の設置 (実施済)			○ (町)	◎
③	町道広ヶ野中之町線	蓋の設置 (検討中)			△ (町)	
④	県道西之表南種子線	歩道の設置 (検討中)			△ (県)	
⑤	町道広野中之町線	土砂撤去 (実施済)			○ (町)	◎
⑥	町道池之平線	外側線の引き直し (実施済)			○ (町)	◎

星原小学校校区 通学路対策箇所 (R01)

【対策検討メンバー】教育委員会、町建設課、小学校、種子島警察署、町総務課

通学路
要対策箇所



至西之表市

国道58号

星原小学校

浜津脇

至南種子町

①側溝に蓋が無い
(対策メニュー)
・蓋の設置(町:検討中)

②側溝に蓋が無い
(対策メニュー)
・蓋の設置(町:検討中)


【星原小学校】

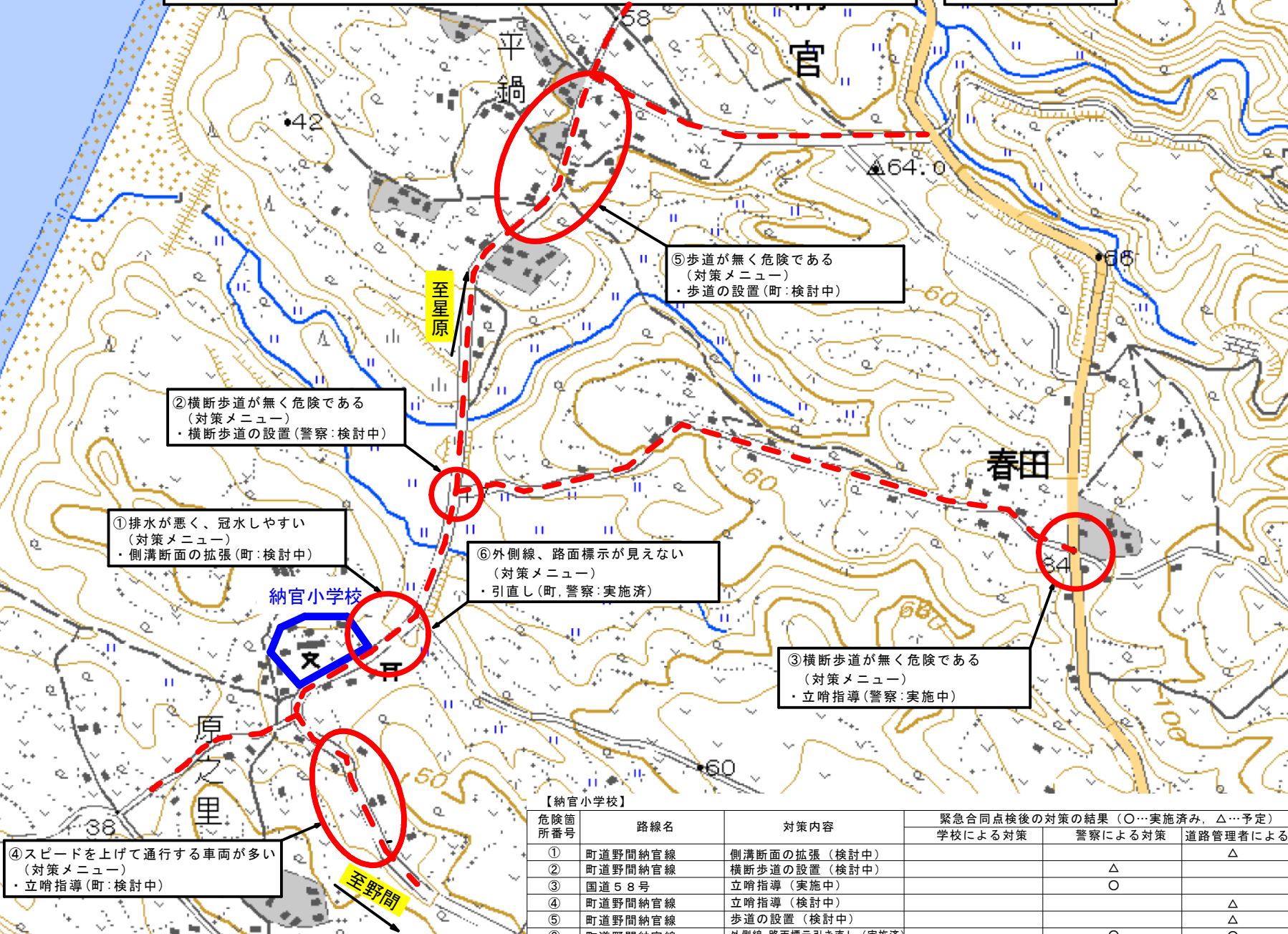
危険箇所番号	路線名	対策内容	緊急合同点検後の対策の結果 (○…実施済み, △…予定)			対策の確認完了
			学校による対策	警察による対策	道路管理者による対策	
①	町道草ノ木線	蓋の設置(検討中)			△ (町)	
②	町道坂元線	蓋の設置(検討中)			△ (町)	

田之頭

納官小学校校区 通学路対策箇所 (R01)

【対策検討メンバー】教育委員会、町建設課、小学校、種子島警察署、町総務課

通学路
要対策箇所 



②横断歩道が無く危険である
(対策メニュー)
・横断歩道の設置(警察:検討中)

①排水が悪く、冠水しやすい
(対策メニュー)
・側溝断面の拡張(町:検討中)

⑥外側線、路面標示が見えない
(対策メニュー)
・引直し(町,警察:実施済)

⑤歩道が無く危険である
(対策メニュー)
・歩道の設置(町:検討中)

③横断歩道が無く危険である
(対策メニュー)
・立哨指導(警察:実施中)


④スピードを上げて通行する車両が多い
(対策メニュー)
・立哨指導(町:検討中)

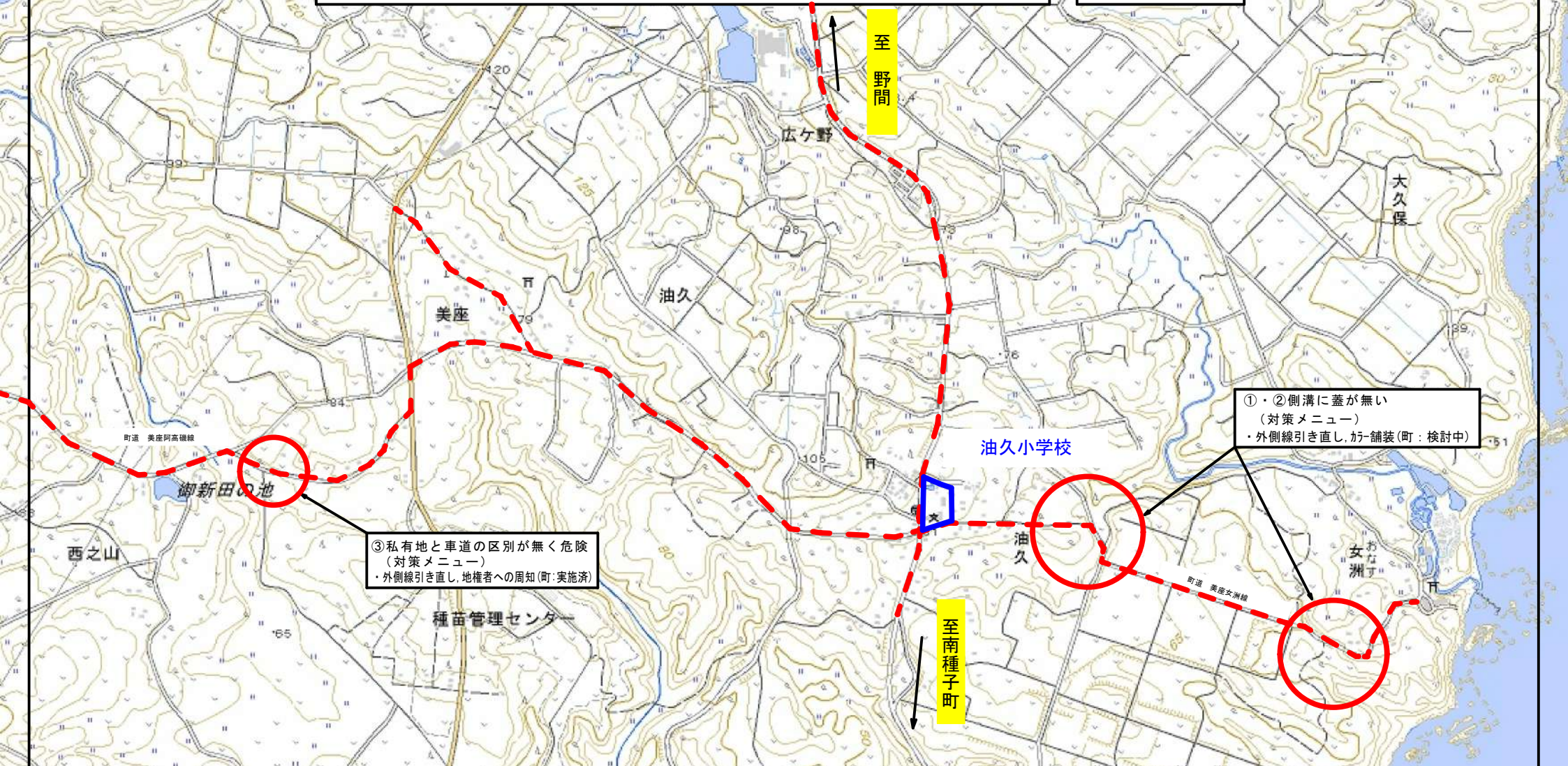
【納官小学校】

危険箇所番号	路線名	対策内容	緊急合同点検後の対策の結果 (○…実施済み, △…予定)			対策の確認完了
			学校による対策	警察による対策	道路管理者による対策	
①	町道野間納官線	側溝断面の拡張 (検討中)			△ (町)	
②	町道野間納官線	横断歩道の設置 (検討中)		△		
③	国道58号	立哨指導 (実施中)		○		◎
④	町道野間納官線	立哨指導 (検討中)			△ (町)	
⑤	町道野間納官線	歩道の設置 (検討中)			△ (町)	
⑥	町道野間納官線	外側線, 路面標示引き直し (実施済)		○	○ (町)	◎

油久小学校校区 通学路対策箇所 (R01)

【対策検討メンバー】教育委員会、町建設課、小学校、種子島警察署、町総務課

通学路
要対策箇所 



①・②側溝に蓋が無い
(対策メニュー)
・外側線引き直し,カー舗装(町:検討中)

③私有地と車道の区別が無く危険
(対策メニュー)
・外側線引き直し,地権者への周知(町:実施済)

【油久小学校】

危険箇所番号	路線名	対策内容	緊急合同点検後の対策の結果 (○…実施済み, △…予定)			対策の確認完了
			学校による対策	警察による対策	道路管理者による対策	
①	町道美座女洲線	外側線引き直し,カー舗装(検討中)			△ (町)	
②	町道美座女洲線	外側線引き直し,カー舗装(検討中)			△ (町)	
③	町道美座阿高磯線	外側線引き直し・地権者への周知(実施済)			○ (町)	◎

南界小学校校区 通学路対策箇所 (R01)

【対策検討メンバー】教育委員会、町建設課、小学校、種子島警察署、町総務課

通学路
要対策箇所



②側溝に蓋が無い
(対策メニュー)
・蓋の設置 (町: 検討中)


①歩道が無く通行が危険
(対策メニュー)
・歩道の設置 (県: 実施中)

【南界小学校】

危険箇所番号	路線名	対策内容	緊急合同点検後の対策の結果 (○…実施済み, △…予定)			対策の確認完了
			学校による対策	警察による対策	道路管理者による対策	
①	県道西之表南種子線	歩道の設置 (実施中)			○ (県)	
②	町道田島輪之尾線	蓋の設置 (検討中)			△ (町)	

岩岡小学校校区 通学路対策箇所 (R01)

【対策検討メンバー】 教育委員会、町建設課、小学校、種子島警察署、町総務課

通学路
要対策箇所 

①未改良区間であり歩道もない
(対策メニュー)
・用地買収困難箇所であり、工事不可能。指導員等による注意が必要。道路拡幅 (県：検討中)

②歩道が無く通行が危険
(対策メニュー)
・外側線、蓋の設置 (町：検討中)

至南種子町

危険箇所番号	路線名	対策内容	緊急合同点検後の対策の結果 (○…実施済み、△…予定)			対策の確認完了
			学校による対策	警察による対策	道路管理者による対策	
①	県道野間島間港線	道路拡幅工事 (検討中)			△ (県)	
②	町道中田屋久津線	外側線、蓋の設置 (検討中)			△ (町)	

