



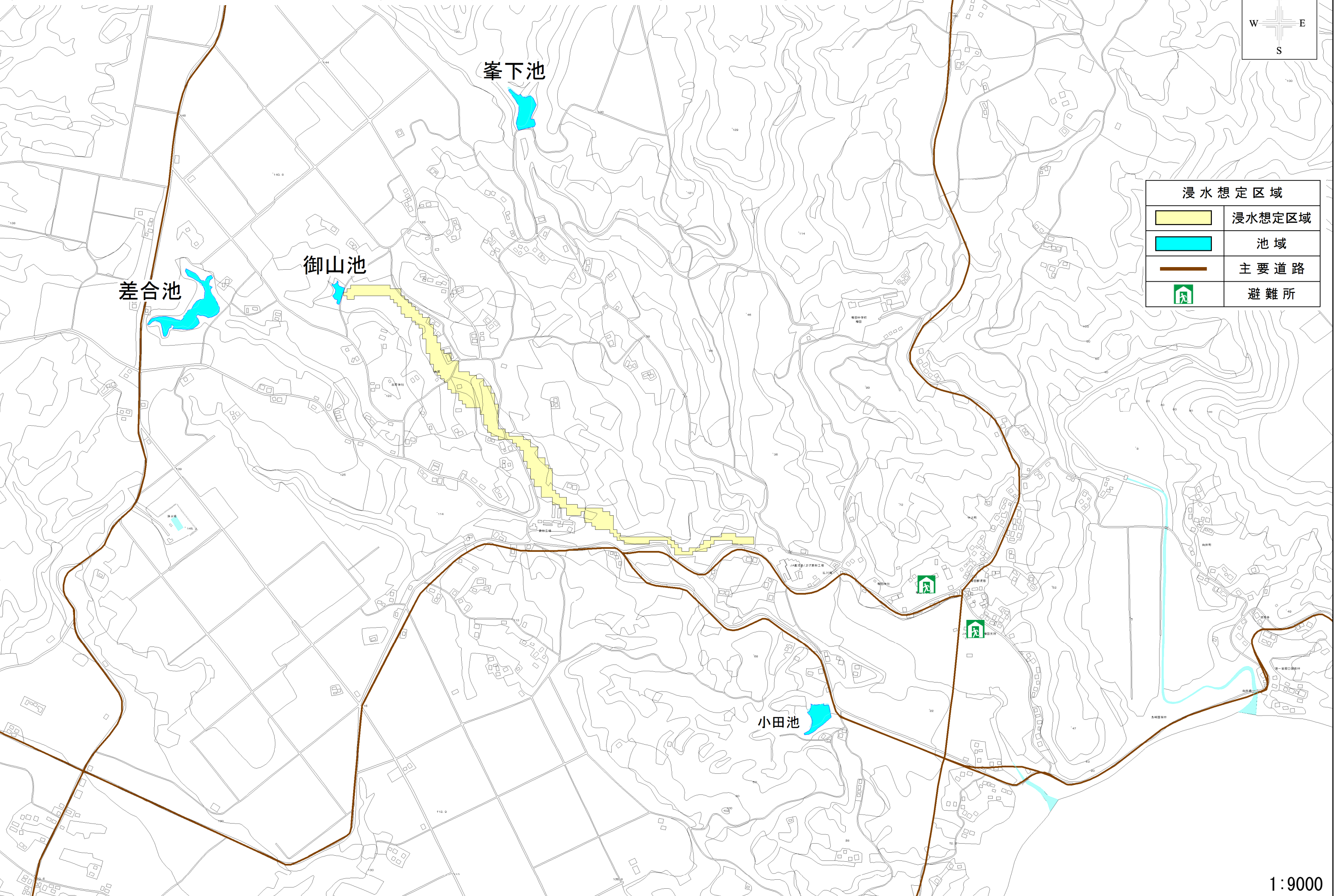





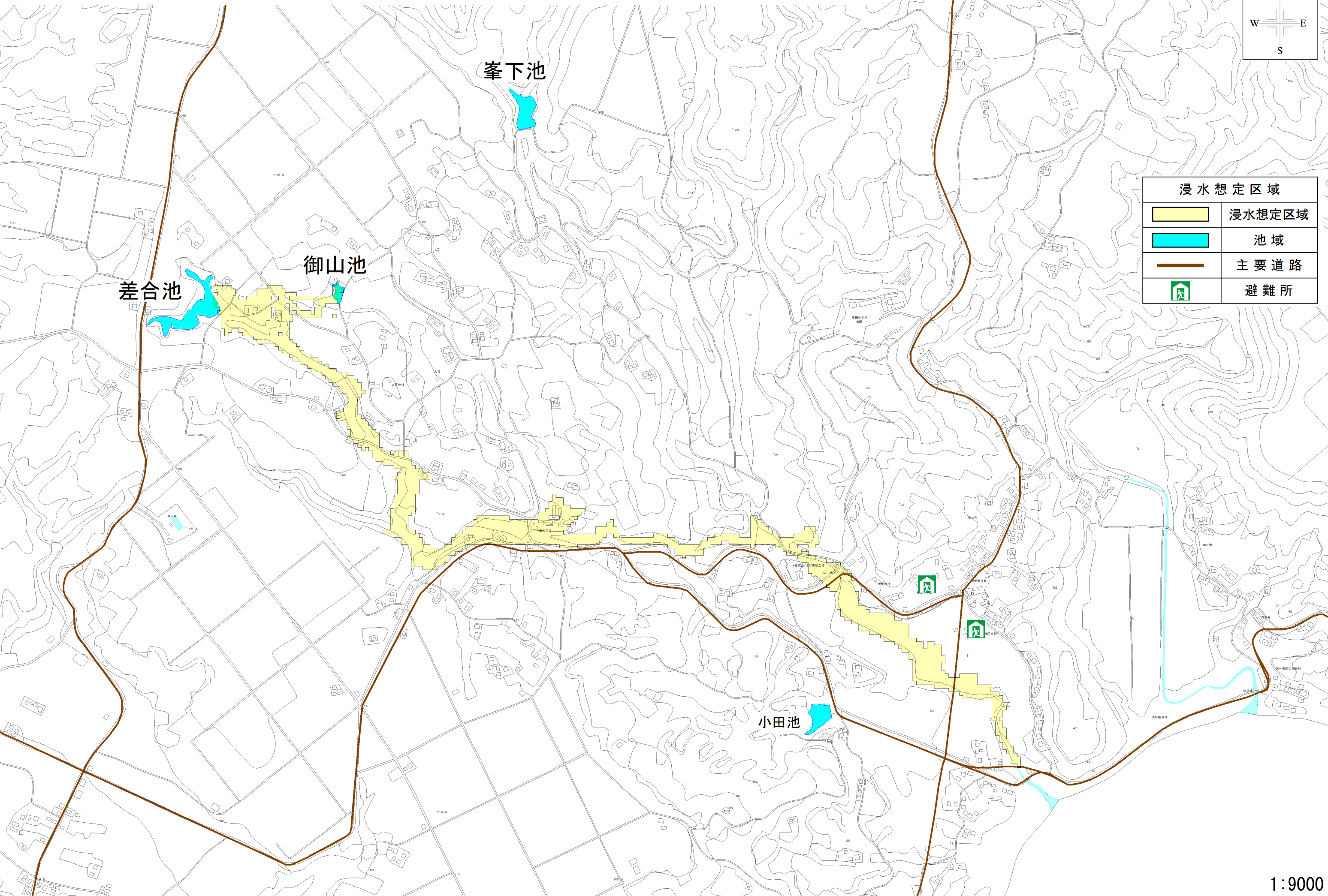


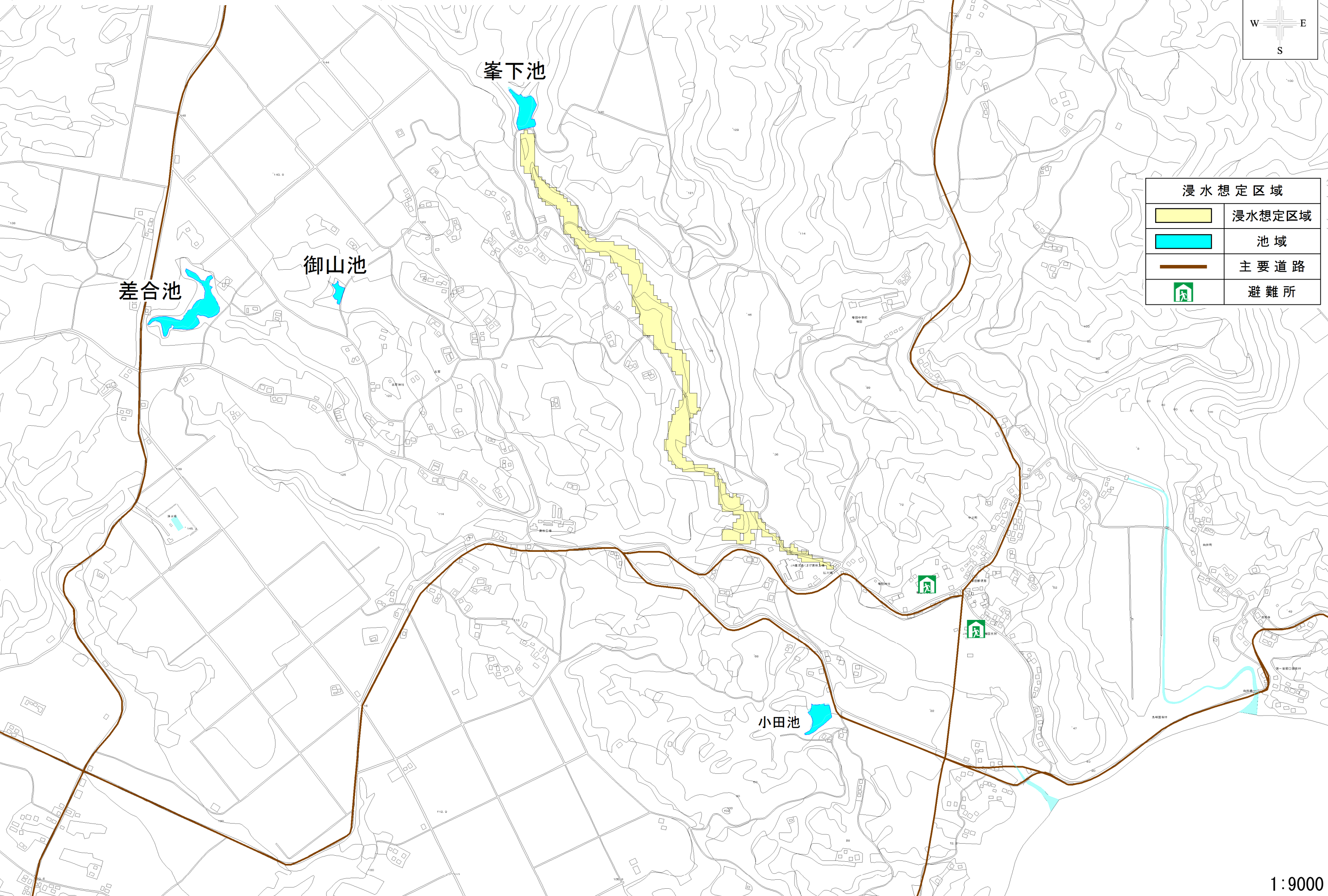

浸水想定区域	
	浸水想定区域
	池域
	主要道路
	避難所



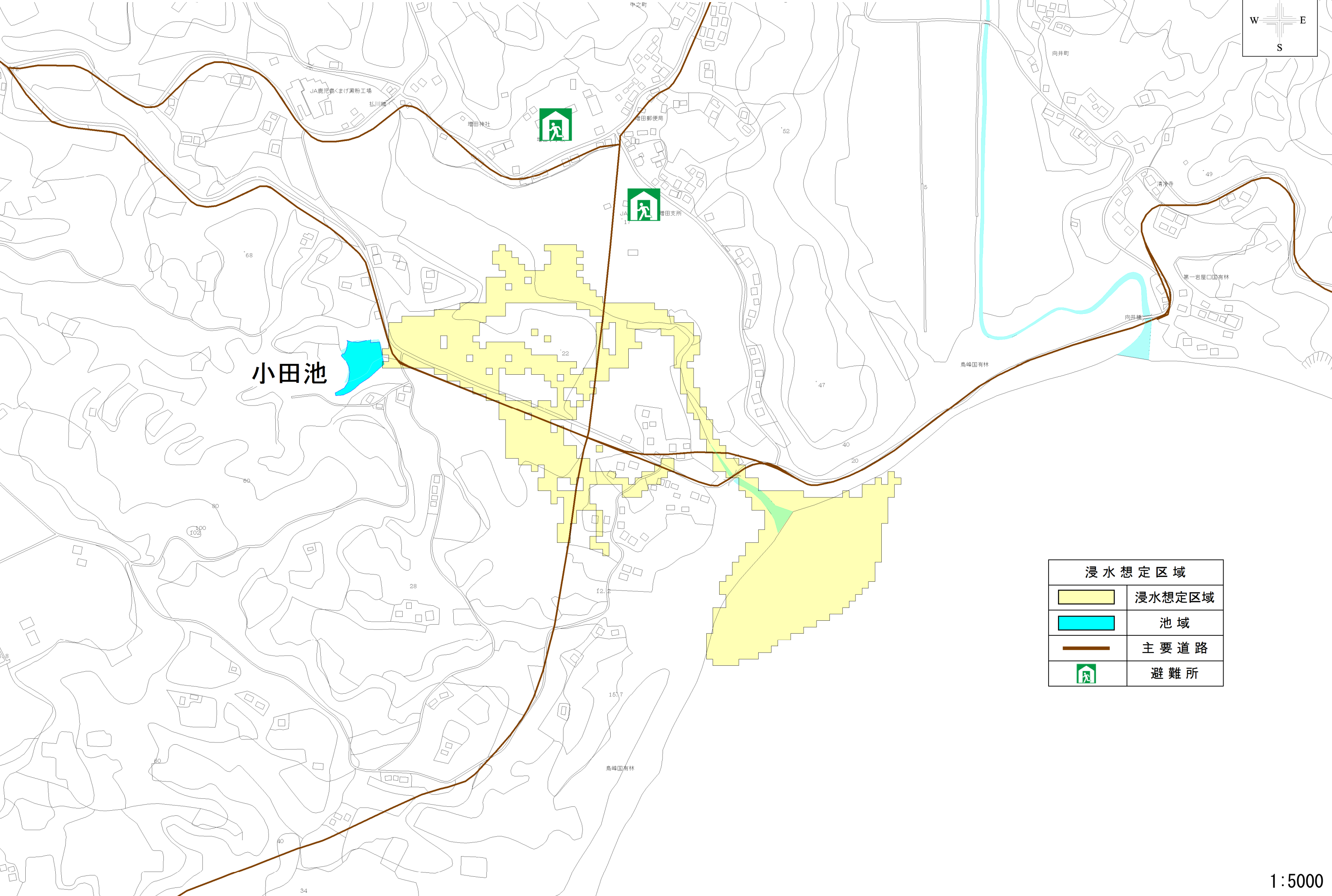



浸水想定区域	
	浸水想定区域
	池域
	主要道路
	避難所









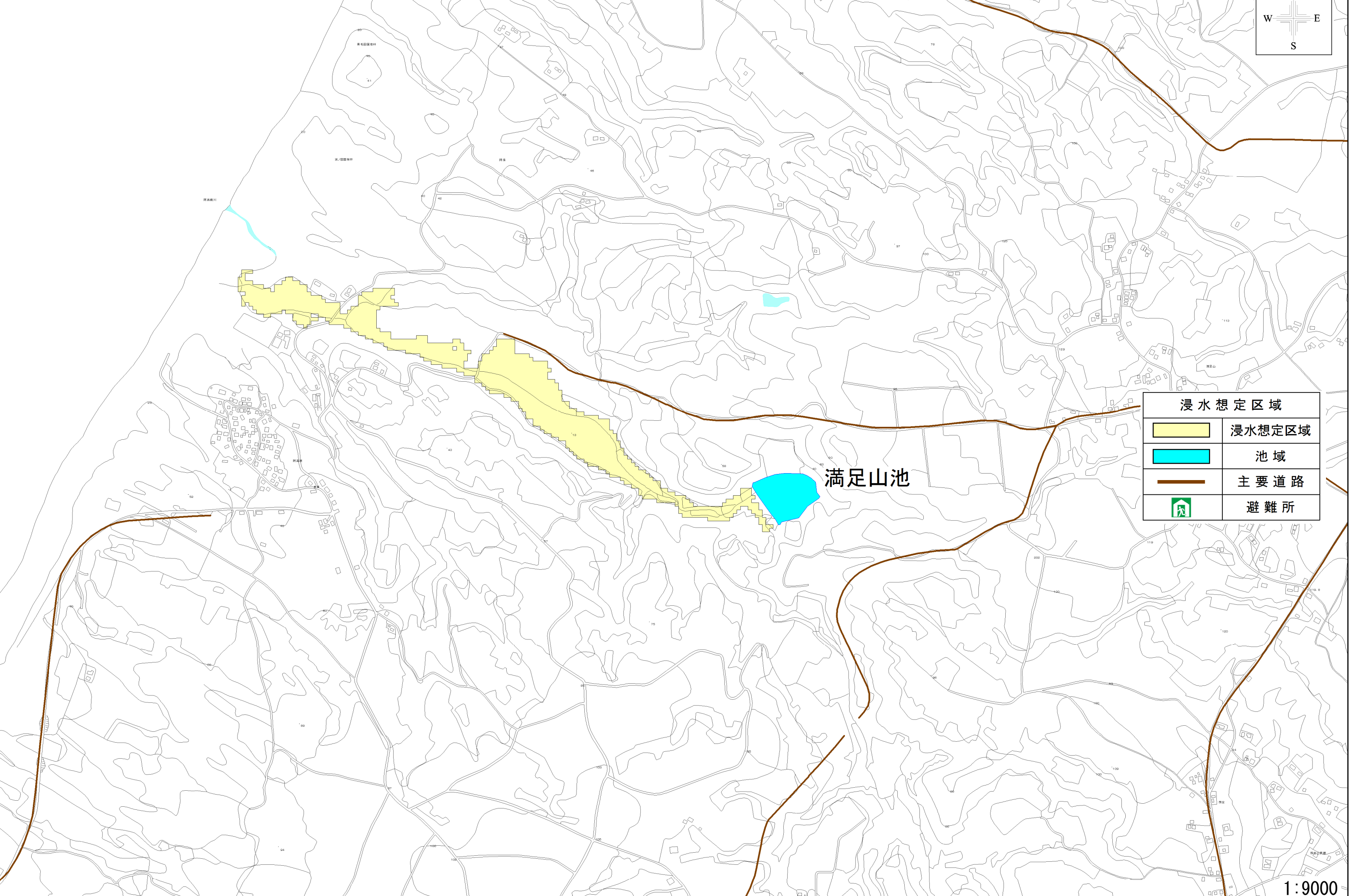

浸水想定区域	
	浸水想定区域
	池域
	主要道路
	避難所







小田池

浸水想定区域	
	浸水想定区域
	池域
	主要道路
	避難所

浸水想定区域図作成業務 浸水想定区域図 中種子町 満足山池



浸水想定区域	
	浸水想定区域
	池域
	主要道路
	避難所